



OVERLANDER BEACH CAMP · DON TACO · BAHÍA SAN AGUSTÍN · OAXACA · MÉXICO

BAHÍA SAN AGUSTÍN

Huatulco · Oaxaca · México

CAMPING & PARQUE PARA RV EN LA PLAYA · SNORKEL · PESCA ·
AVISTAMIENTO DE BALLENAS

GUÍA OFICIAL DEL VISITANTE 2026

Tu guía completa para una de las **bahías del Pacífico mexicano más hermosas y poco conocidas** — arrecifes de coral, avistamiento de ballenas, pesca deportiva y camping frente al mar.



► [MIRA: Bahía San Agustín Desde el Aire](#)



► [BAHÍA SAN AGUSTÍN DESDE EL AIRE — Ver Video](#)

youtube.com/watch?v=t7zgdd3BOyE

Bienvenido a Bahía San Agustín

Tu Guía Completa del Visitante 2026

Ubicada en la costa del Pacífico oaxaqueño, **Bahía San Agustín** — conocida por los locales como *Agustillo* — es la bahía más occidental y prístina del Parque Nacional Huatulco. Sin hoteles de lujo, sin clubes de playa, sin multitudes. Solo 1,500m de arena blanca, agua cristalina, arrecifes de coral, ballenas jorobadas de noviembre a abril, y delfines todo el año.



Contenido de esta Guía

· Acerca de Bahía San Agustín	· Cuándo Visitar
· Qué Hacer	· Tours en Don Taco
· Dónde Hospedarse	· Tarifas de Camping y RV
· Restaurantes y Comida	· Cómo Llegar
· Preguntas Frecuentes	· Contacto y Reservas

14 km Desde Huatulco	9 Bahías Parque Nac.	Nov–Abr Temporada Ballenas	\$350 MXN Lugar RV/Noche	Todo el año Delfines
--------------------------------	--------------------------------	--------------------------------------	------------------------------------	--------------------------------



Vista aérea — Camping Don Taco, Bahía San Agustín



Hospedaje frente al mar — a pasos del Pacífico

Acerca de Bahía San Agustín

Ubicada a **14 km al oeste de Santa Cruz Huatulco**, Bahía San Agustín forma parte del **Parque Nacional Huatulco** — una Reserva de la Biósfera de la UNESCO. Los promontorios rocosos protegen la bahía, manteniendo el agua tranquila y cristalina todo el año. Sin grandes hoteles. Sin resorts. Solo mariscos frescos, palapas y una de las bahías más bellas del sur de México.

Cuándo Visitar — Mejores Temporadas

Temporada	Meses	Clima	Ideal Para
☀ Temporada Alta	Nov – Abr	Soleado, 28–31°C	Todo — camping, snorkel, ballenas
🐋 Temporada Ballenas	Dic – Mar	Mar en calma	Ballenas jorobadas + delfines — ¡reserva pronto!
🌿 Temporada Verde	May – Oct	Lluvia vespertina	Mantas, tortugas, menos turistas
⚠ Temporada Alta (fest.)	Semana Santa	Caluroso y soleado	Reserva Don Taco con anticipación

🏆 **MEJOR MES: FEBRERO** — clima perfecto, ballenas jorobadas en su punto máximo, mar en calma. Los lugares de RV se agotan semanas antes — ¡reserva vía WhatsApp: +52 958 144 9032!



Snorkel en arrecifes — Bahía San Agustín, Oaxaca



Atardecer en las palapas de Don Taco — todas las noches

Qué Hacer en Bahía San Agustín

Todos los tours se coordinan directamente con Don Taco — sin transporte adicional necesario.



Snorkel

Arrecifes de coral y peces tropicales. Equipo en renta. Todos los niveles.



Avistamiento de Ballenas

Ballenas jorobadas nov–abr. Madres y crías en tours matutinos.



Pesca Deportiva

Marlín, atún, dorado y pez vela. Salidas diarias.



Tours de Delfines

Delfines tornillo y nariz de botella.
Residentes todo el año.



Tour Multi-Bahía

Explora Bahía India, Riscalillo y
Cacalutilla en panga.



Parque Nacional

Senderos costeros guiados, Parque
Nacional Huatulco.



Kayak

Rema en la tranquila bahía matutina.
Seguro y espectacular.



Atardeceres y Estrellas

Mínima contaminación lumínica. El
cielo nocturno es extraordinario.



Playa y Nado

1,500m de Pacífico tranquilo. Seguro
para todas las edades.



Vida en van en Don Taco — palapa y vistas al Pacífico



Bahía San Agustín — bahía pristina del Parque Nacional

Tours y Excursiones — Reserva con Don Taco












Tour	Descripción	Temporada
Ballenas y Delfines	Ballenas jorobadas, delfines, tortugas. Salida matutina.	Nov–Abr / Todo el año
Snorkel	Arrecifes de Riscalillo y Bahía India. Equipo incluido.	Todo el año
Pesca Deportiva	Marlín, atún, dorado. Privado o compartido.	Todo el año
Tour Multi-Bahía	4–6 bahías de Huatulco incl. Bahía India.	Todo el año
Kayak	Exploración de la bahía. Mejores por las mañanas.	Todo el año
Parque Nacional	Sendero guiado por el bosque costero de Huatulco.	Nov–May ideal



Pregunta por **paquetes especiales** al reservar varias noches + tours. WhatsApp: **+52 958 144 9032**


Dónde Hospedarse — Overlander Beach Camp Don Taco


Overlander Beach Camp Don Taco es el ÚNICO alojamiento frente al mar en Bahía San Agustín. De gestión holandesa, directamente sobre la arena. Constantemente calificado con **5 estrellas** en iOverlander, Google y TripAdvisor.


 Baños limpios + papel higiénico	 Estación de vaciado para RV
 Regaderas con agua caliente	 Refrigerador compartido
 Cocina compartida completa	 Restaurante El Tronco en sitio
 Mesas, sillas y hamacas	 Se aceptan mascotas
 WiFi Starlink — el más rápido de la bahía	 Estacionamiento dedicado
 Renta de equipo de snorkel	 Acceso directo a la playa

Check-in: 13:00 · Check-out: 13:00 · Recepción: 08:00–20:00 todos los días

Tarifas de Camping y RV — Precios 2026

 RV / Camper (máx. 35 pies)	MXN
Lugar RV — 2 personas	\$350/noche
Adulto adicional	+ \$75/noche
Niño menor de 10 años	+ \$75/noche

 Espacios y Renta de Carpas	MXN
Carpa propia (por persona)	\$175/noche
Niño menor de 10 años	\$100/noche
Renta de carpa + lugar	\$275/persona

 Reserva vía **WhatsApp: +52 958 144 9032** o en **campingdontaco.com**. Pago en efectivo MXN. Los cajeros más cercanos están en La Crucecita.



★ Lo que Dicen Nuestros Huéspedes

"Camping increíble, directamente en una playa de ensueño — agua cristalina perfecta para snorkel. Cocina, regadera, baños todo muy limpio."

— Kathrin N. · Google ★★★★★

"Excelente lugar para acampar, vista espectacular a la playa, servicio al cliente excepcional. Lo recomiendo al 100%."

— Federico P. · Google ★★★★★


"Antes de llegar ya teníamos buenas expectativas — cuando llegamos fue más de lo que esperábamos. Baños limpios, personas amables. Cumple con todo lo que prometen."

— Lina S. · Google ★★★★★







Restaurantes y Comida Local

La playa de Bahía San Agustín está bordeada de restaurantes tradicionales tipo palapa. Pescado, camarón y pulpo llegan frescos de los botes locales cada mañana. Porciones enormes a precios muy accesibles.

Restaurante	Especialidad	Notas
El Tronco (en Don Taco)	Pescado a la plancha, camarones, ceviche, platillos oaxaqueños, mezcal	En sitio · Diario
El Capi	Mariscos frescos, pulpo — muy consistente	Extremo NE de la playa
Restaurantes Palapa	Tacos de pescado, ceviche, tlayudas, pescado entero a la plancha	Varias opciones
Vendedores en la Playa	Cocos fríos, fruta fresca, tamales	Mañanas (temporada)

 Imprescindible: **pescado a la talla, ceviche de pulpo, camarones al ajillo + mezcal joven.** Presupuesto ~\$80–\$150 MXN por persona.

Cómo Llegar


Ruta	Detalles	Costo
 Auto / RV	Carretera 200 → 1.7km después del aeropuerto HUX → 13km camino de terracería	Solo gasolina
 Taxi	Directo desde Santa Cruz o La Crucecita hasta la bahía	\$130–200 MXN
 Colectivo	Camión urbano + taxi compartido desde el crucero de la carretera	~\$30 MXN/persona
 Desde Oaxaca City	Carretera 175D hacia Puerto Ángel, vía San José del Pacífico	4–5 horas
 Desde Aeropuerto HUX	Salir → Carretera 200 → desviación 1.7km al oeste del aeropuerto	~\$130 taxi
 Overlanding	Registrado en iOverlander con GPS. Parada verificada y de confianza.	Gratis

⚠ Siempre usar la **ruta por Carretera 200** (1.7km después del aeropuerto HUX → 13km terracería). Apta para RVs de hasta 35 pies. **Evitar el camino alternativo más corto.** La señal de celular se pierde en la terracería — coordina la logística antes de salir de Huatulco.

Guía de Presupuesto — Cuánto Cuesta Todo

Artículo	MXN
Lugar RV (2 pax)	\$350/noche
Carpa (por persona)	\$175/noche
Renta de carpa + lugar	\$275/persona
Adulto adicional (RV)	+ \$75/noche
Comida en palapa	\$80–\$150 pp
Cerveza / mezcal	\$30–\$60

Artículo	MXN
Equipo snorkel/día	\$80–\$120
Taxi desde Huatulco	\$130–\$200
Colectivo	\$30 pp
Entrada Parque Nac.	\$60 pp
Lancha a Bahía India	\$150–\$300 pp
Cajero más cercano	La Crucecita

 Una pareja puede acampar, comer bien y hacer snorkel por **3 noches desde ~\$2,500–\$3,500 MXN** (~\$130–\$180 USD) todo incluido. **Trae efectivo en pesos** — cajeros en La Crucecita.

Datos Curiosos de Bahía San Agustín

1

LA BAHÍA MÁS OCCIDENTAL DE HUATULCO

La bahía menos visitada y más prístina del Parque Nacional Huatulco.

2

ÚNICO PARQUE RV EN LA PLAYA EN OAXACA

Don Taco es el ÚNICO camping en Oaxaca donde puedes estacionar tu RV directamente junto a una playa del Parque Nacional.

3

BALLENAS JOROBADAS EN PELIGRO

Las ballenas jorobadas que visitan Huatulco pertenecen a la población de América Central — clasificadas como En Peligro por la UICN, solo ~2,000 individuos en el mundo.

4

FIESTA DEL SANTO PATRÓN

El 28 de agosto se celebra la Fiesta de San Agustín — una querida celebración anual del pueblo.

5

WIFI STARLINK EN LA PLAYA

Uno de los pocos campings frente al mar en el Pacífico oaxaqueño con internet satelital Starlink confiable.



Preguntas Frecuentes

P: ¿Hay hoteles en Bahía San Agustín?

No hay hoteles grandes — la bahía está dentro de un Parque Nacional protegido. El mejor lugar para quedarse es Overlander Beach Camp Don Taco: frente al mar, regaderas calientes, WiFi Starlink, cocina completa y restaurante. Mucho más memorable que cualquier hotel a una fracción del precio.

P: ¿Es segura Bahía San Agustín?

Absolutamente. Un ambiente de pueblo pesquero tranquilo, lugareños amables y un camping bien administrado. El agua es suave y segura para todas las edades. Cientos de viajeros internacionales destacan la seguridad en cada reseña.

P: ¿Puedo hacer snorkel sin experiencia?

Sí — los arrecifes son accesibles desde la playa en agua tranquila y poco profunda. Equipo disponible en Don Taco. Los tours guiados a Riscalillo y Bahía India incluyen orientación completa para principiantes y niños.

P: ¿Necesito reservar Don Taco con anticipación?

P: ¿El camino es transitable para RVs grandes?

Sí. La ruta por Carretera 200 (1.7km después del aeropuerto HUX → 13km de terracería) es apta para RVs de hasta 35 pies. Evita el camino alternativo más corto. La señal de celular se pierde en la terracería.

P: ¿Hay WiFi en la bahía?

El servicio de celular es mínimo. Don Taco ofrece WiFi de alta velocidad Starlink — uno de los pocos campings frente al mar en la región con internet confiable.

Contacto, Reservas y Redes Sociales

 WhatsApp +52 958 144 9032	 Dirección Bahía San Agustín Santa María Huatulco Oaxaca, México	 Instagram @camping_don_taco	 YouTube @BahiaSanAgustinCampground
 Teléfono	 Correo	 Sitio Web	 Google Maps

+52 951 737 0016

info@campingdontaco.com

campingdontaco.com

[Cómo Llegar →](#)

RECEPCIÓN: 08:00 – 20:00 Todos los días

Reserva vía WhatsApp o en el sitio web — ¡los lugares de RV se llenan rápido en temporada de ballenas!



Bahía San Agustín — prístina y protegida



Tu hogar frente al mar — Overlander Beach Camp Don Taco

¡Nos vemos en la playa!

campingdontaco.com · WhatsApp: +52 958 144 9032 · info@campingdontaco.com

Instagram: [@camping_don_taco](#) · YouTube: [@BahiaSanAgustinCampground](#) · Facebook: Overlander Beach Camp DON TACO

[Google Maps / Cómo Llegar](#) · [iOverlander Approved ✓](#)

[► Mira Bahía San Agustín desde el aire](#)